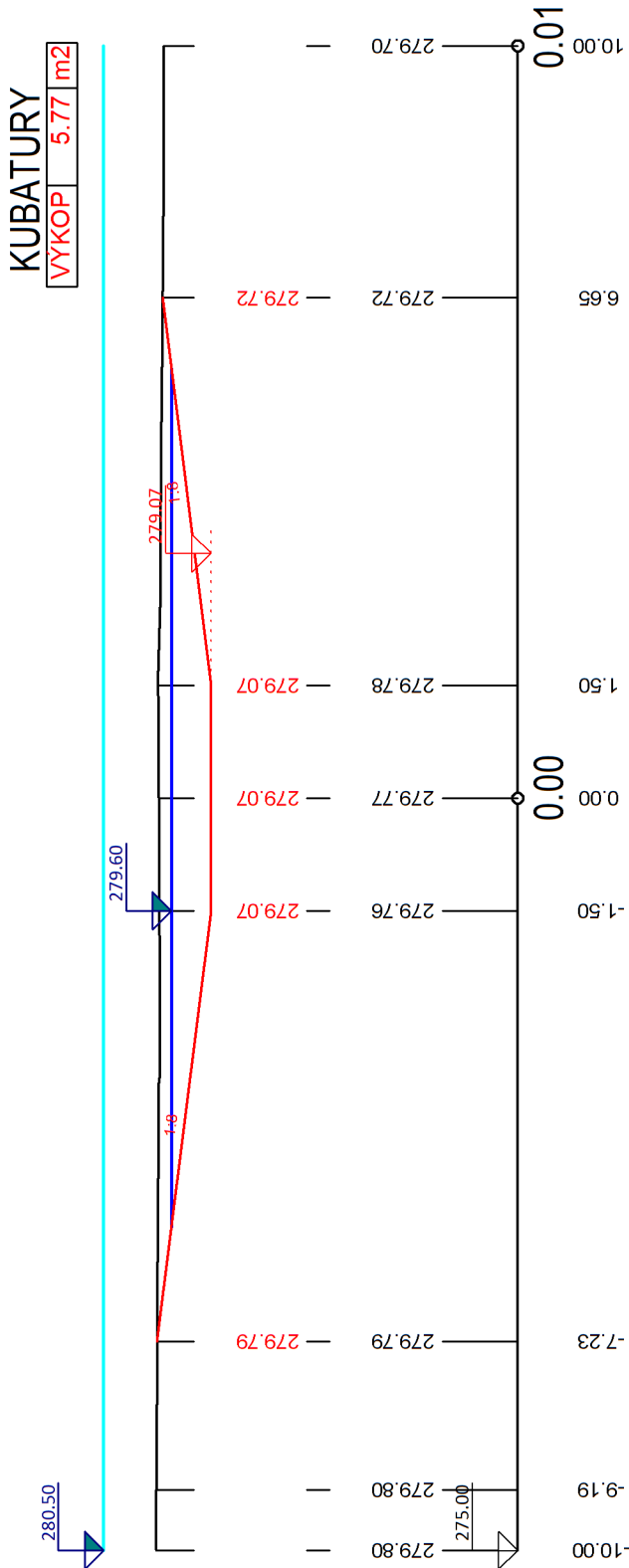
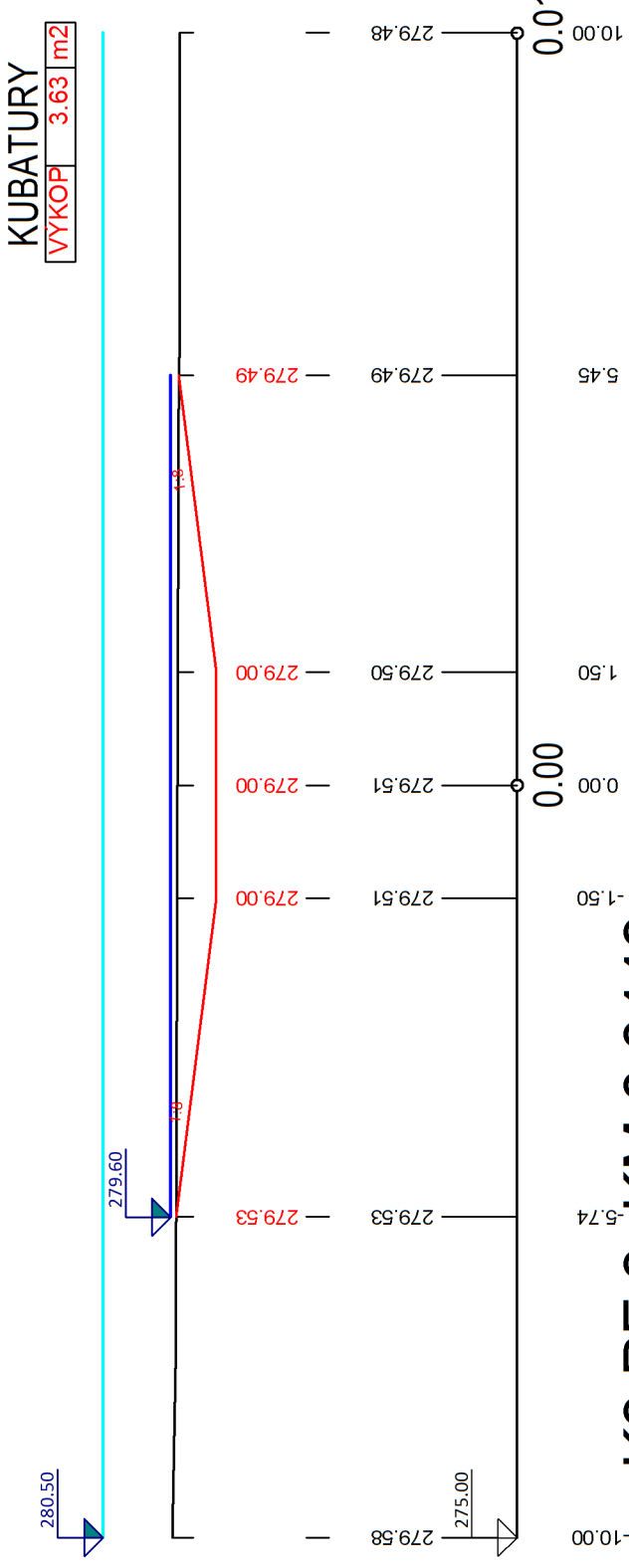


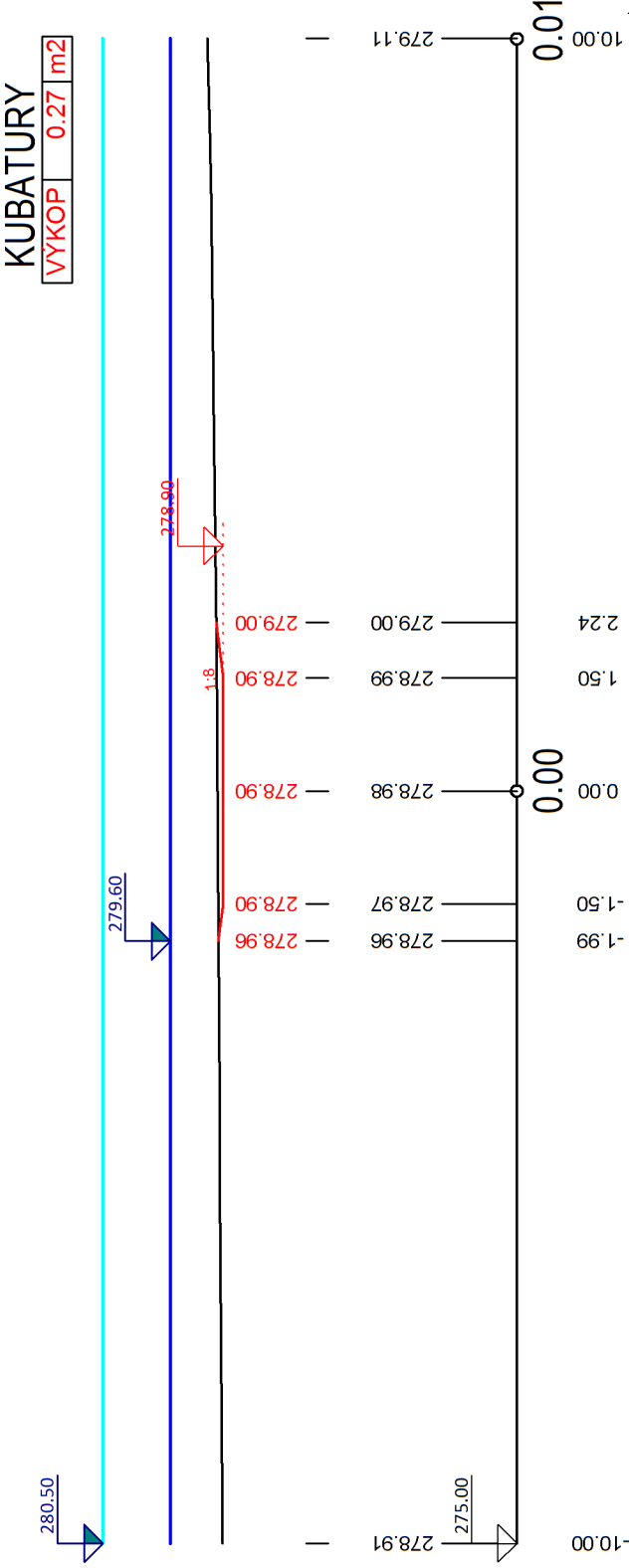
K3 PF 1 KM 0.0150



K3 PF 2 KM 0.0286



K3 PF 3 KM 0.0449




LEGENDA

	TERÉN
	VODNÍ HLADINA LETNÍ
	VODNÍ HLADINA ZIMNÍ
	NOVÝ STAV

POZNÁMKA:

V ŘEZECH KORYTEM DELTY JSOU ZOBRAZENY POUZE VÝKOPY, NÁSPY JSOU VYZNAČENY VE VÝKRESECH D.2.5.7. AŽ D.2.5.11.
ZÁKRES VEDENÍ INŽENÝRSKÝCH SÍTÍ JE INFORMATIVNÍ. PŘED ZAHÁJENÍM STAVEBNÍCH PRACÍ MUSÍ BÝT PROVEDENO JEJICH VYTÝČENÍ.
DOKUMENTACI LZE UŽÍVAT POUZE VE SMYSLU PŘÍSLUŠNÉ SMLOUVY O DÍLO. VÝKRES, ČI JEHO ČÁST, MŮŽE BÝT KOPÍROVÁN NEBO JINÝM ZPŮSOBEM ROZŠÍŘOVÁN
POUZE PO PŘEDCHOZÍM SOUHLASU AUTORA DOKUMENTACE. © ŠINDLAR s.r.o.

VEDOUcí PROJEKTU		VYPRACOVAL	KONTROLOVAL	AUTORIZACE	STAVBY VODNÍHO HOSPODÁŘSTVÍ A KRAJINNÉHO INŽENÝRSTVÍ  ŠINDLAR s.r.o., Na Brně 372/2a, 500 06 Hradec Králové, IČO 260 03 236
Ing. Tereza Šindlarová		Martin Brauner	Ing. Tereza Šindlarová	Ing. Miloslav Šindlar	
KRAJ: královehradecký		STAVEBNÍ ÚŘAD: MěÚ Nové Město nad Metují		FORMÁT	
KATASTRÁLNÍ ÚZEMÍ: Domkov (733911)		Ing. Tereza Šindlarová		DATUM	
INVESTOR: Povodí Labe, státní podnik, Víta Nejedlého 951/8, Hradec Králové 500 03		STUPEŇ		únor 2018	2 x A4
Rozkoš, Domkov, revitalizace koryta		ČÍSLO ZAKÁZKY		DSJ	
		SOUŘADNÝ / VÝŠKOVÝ SYSTÉM		20160281	
		INTERVAL VRSTEVNIC		S-JTSK/Bpv	
Příčné řezy korytem delty OSA K3		MĚŘÍTKO		1 : 100/100	ČÍSLO KOPIE
		Č. VÝKRESU		D.2.5.6.	